



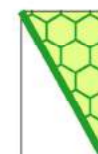



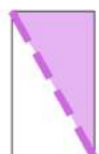









LEGENDE :

-  Rayon de 35 m autour des installations projetées (autour de l'emprise du rotor des éoliennes et autour des postes de livraison)
-  Limites de Communes
-  Limites de Sections
-  Zones boisées
-  Contrainte d'éloignement zones boisées (200 m)
-  Tailles Bois - A couper
-  Contrainte d'éloignement routes départementales / voitures (150 m)
-  Contrainte d'éloignement communes (700 m)
-  Limites de propriété
-  Position et emprise du rotor de l'éolienne (Ø 100 m)
-  Cablage électrique enterré
-  Chemin d'accès à créer
-  Aire de gravtage
-  Zones de giration et d'aménagement provisoires (plate-forme et accès)
-  Bâtimens durs (ex : habitations, commerces, etc ...)
-  Bâtiments légers (ex : hangars, garages, etc ...)

PROJET EOLIEN DE LA COMBE ROUGEUX
Communes de Domremy-Landeville, Annoville et Saint-Urbain-Maconcourt

Maitre d'Ouvrage
Fédération Régionale pour les Jambes
La Sablonnière de Saucourt n° 100
54002 Villers-la-Montagne



Plan d'ensemble (1/3)
Eolienne E.01

AU 5
04

Estimée : 1/1 000°
Première diffusion : 2015 12 10

Index	Commentaires	Date	Signature	Vérifié

Maitre d'Ouvrage
SATEL Ecologie Ventiling
30 Rue Lisonnier, 54002 Villers-la-Montagne
Tél : 03 83 28 22 17 - Fax : 03 83 28 51 45

SCHÄTZLE WEITLING
INGENIEUR

2015 11 - PC_b.dwg
Dossier N° : 2015-11